

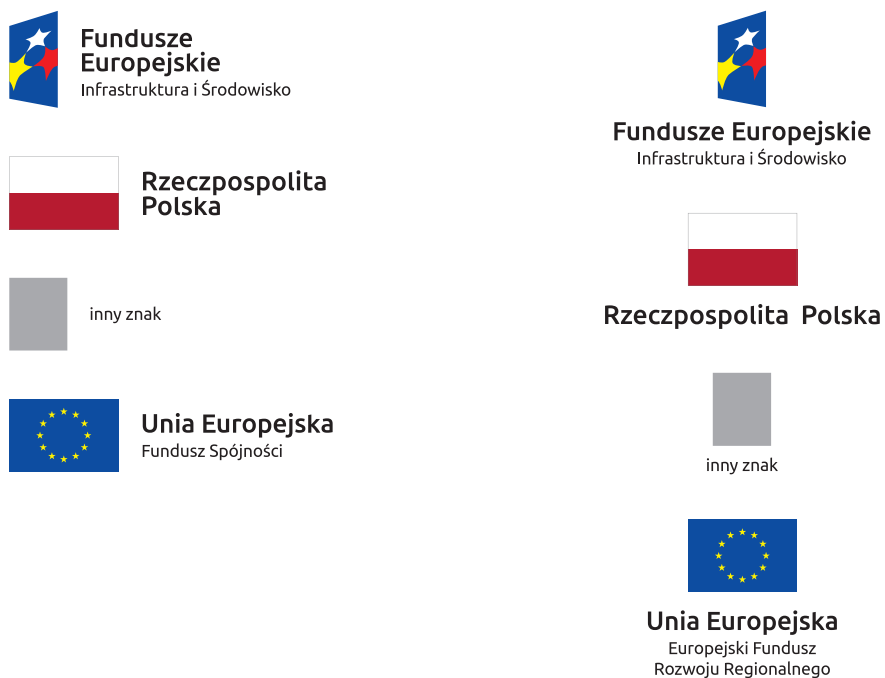
KARTA WIZUALIZACJI PROGRAMU INFRASTRUKTURA I ŚRODOWISKO 2014-2020

Przykłady zastosowania znaków FE, UE i barw RP.

Poziomy układ znaków:





Pionowy układ znaków:






Na stronie internetowej Programu Infrastruktura i Środowisko 2014-2020
znajdziesz znaki i ich zestawienia do pobrania:
www.pois.gov.pl

Obowiązkowy wzór tablicy informacyjnej i pamiątkowej
(ramka określa kształt projektu, nie jest jego częścią)

 Fundusze Europejskie Infrastruktura i Środowisko	 Rzeczpospolita Polska	Unia Europejska Europejski Fundusz Rozwoju Regionalnego 
[Twój tytuł projektu do uzupełnienia]		
Cel projektu: [Twój cel projektu do uzupełnienia]		
Beneficjent: [Twoja nazwa do uzupełnienia]		
www.mapadotacji.gov.pl		

Przykładowy wzór plakatu informacyjnego
(ramka określa kształt projektu, nie jest jego częścią)

[Twoja nazwa do uzupełnienia] realizuje projekt dofinansowany z Funduszy Europejskich [Twój tytuł projektu do uzupełnienia]		
Celem projektu jest [Twój cel projektu do uzupełnienia]		
Dofinansowanie projektu z UE: [Kwota do uzupełnienia]		
 Fundusze Europejskie Infrastruktura i Środowisko	 Rzeczpospolita Polska	Unia Europejska Europejski Fundusz Rozwoju Regionalnego 
www.mapadotacji.gov.pl		